



O NOVO INCRA

Junho de 2015
Brasília/DF

SUMÁRIO

- ✓ Contexto e conjuntura
- ✓ Diagnostico politico
- ✓ Missão e diretrizes estratégicas
- ✓ Números da reforma agrária
- ✓ Perspectiva estratégica
- ✓ Propostas para o Incra



Contexto e conjuntura

- As mudanças pelas quais a sociedade e a economia brasileira vêm passando criaram uma nova ruralidade
- Todo este conjunto se insere numa geopolítica mundial que exige rever conceitos como segurança alimentar, hídrica, energética e logística, aplicados ao território
- O Incra é o órgão federal que pode demonstrar rapidamente como esses conceitos se transformam em políticas públicas
- O MDA será empoderado com essa experiência e os movimentos sociais do campo passarão a ser vistos como solução para parte dos problemas das cidades



Instituto Interamericano de
Cooperación para a Agricultura

Projeto:

Repensando o Conceito de Ruralidade
no Brasil: Implicações para as políticas
públicas

Produtos 03 e 04 - Construção de Tipologias dos
Espaços Rurais Brasileiros

TIPOLOGIA

Proposta de Classificação Rural/Urbana

Classificação Municipal

- 1A - Essencialmente Rural e Isolado
- 1B - Essencialmente Rural e Próximo
- 2A - Relativamente Rural e Isolado
- 2B - Relativamente Rural e Próximo
- 3A - Urbano em Metrópole e Capit. Regional
- 3B - Urbano fora Metrópoles e Capit. Regionais

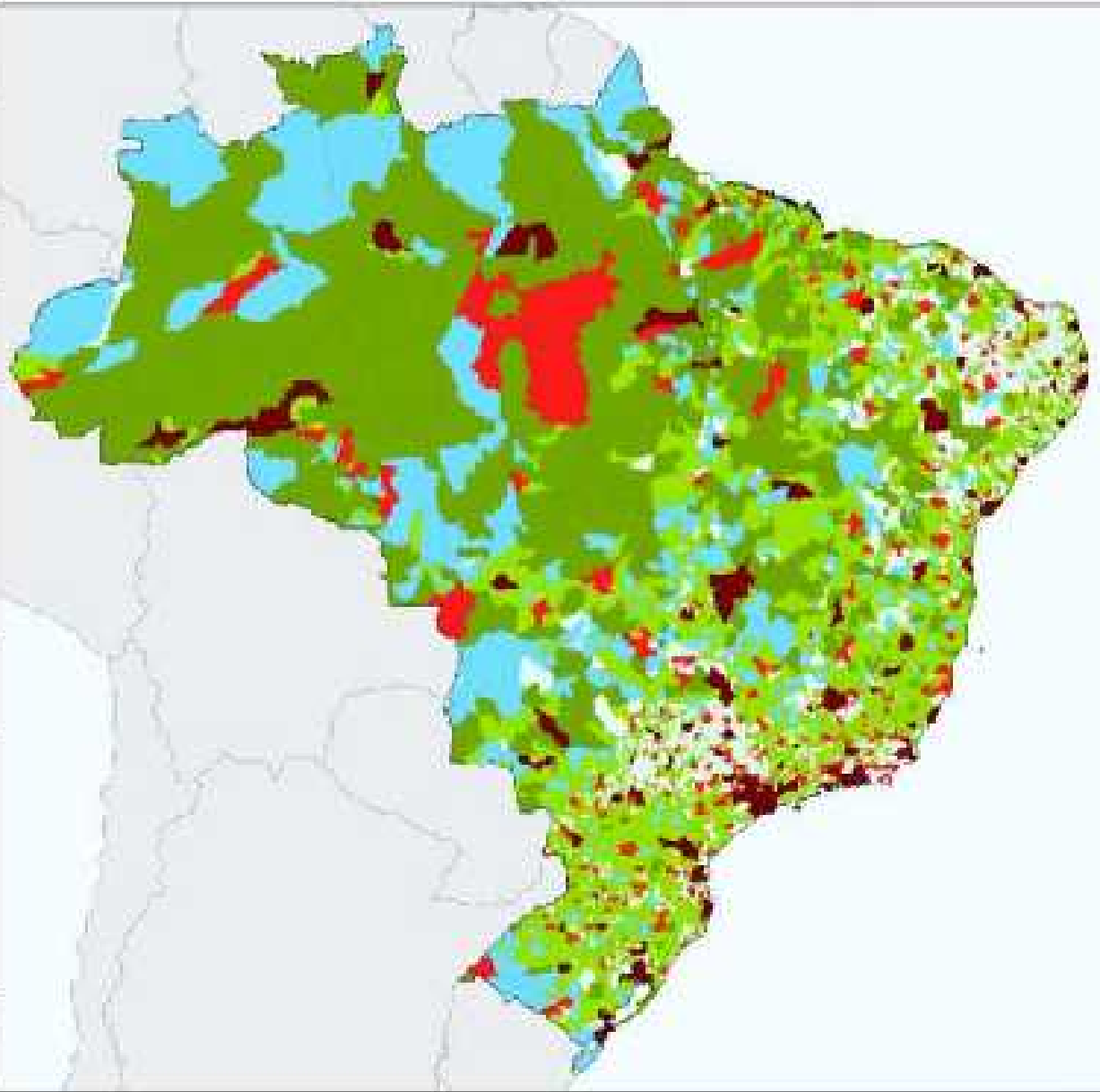


Sistema de Referência Cartográfica
Datum: BRNAD 1964

0 100 200 300 400 km

Fonte: IBGE

Mapa: Proposta de Tipologia e perfil de população residente em
entidades rurais, isoladas e próximas a nível de município, segundo o
código de Entidades Rurais do IBGE em 2007
* Anexo do Documento Técnico nº 1 - SEDR 2007

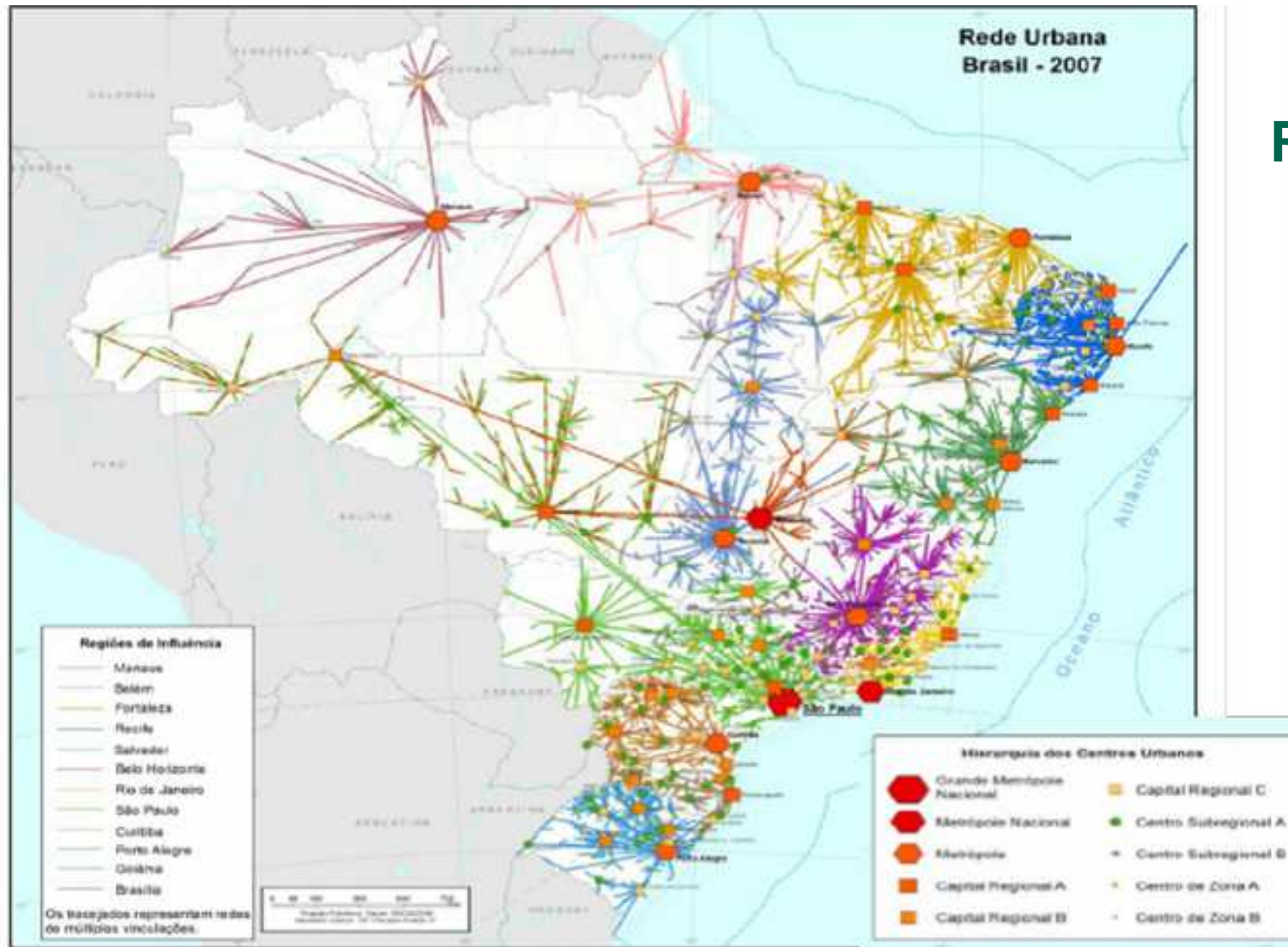


BRASIL
Nova Ruralidade:

**37% da
população**

[voltar](#)

[proximo](#)

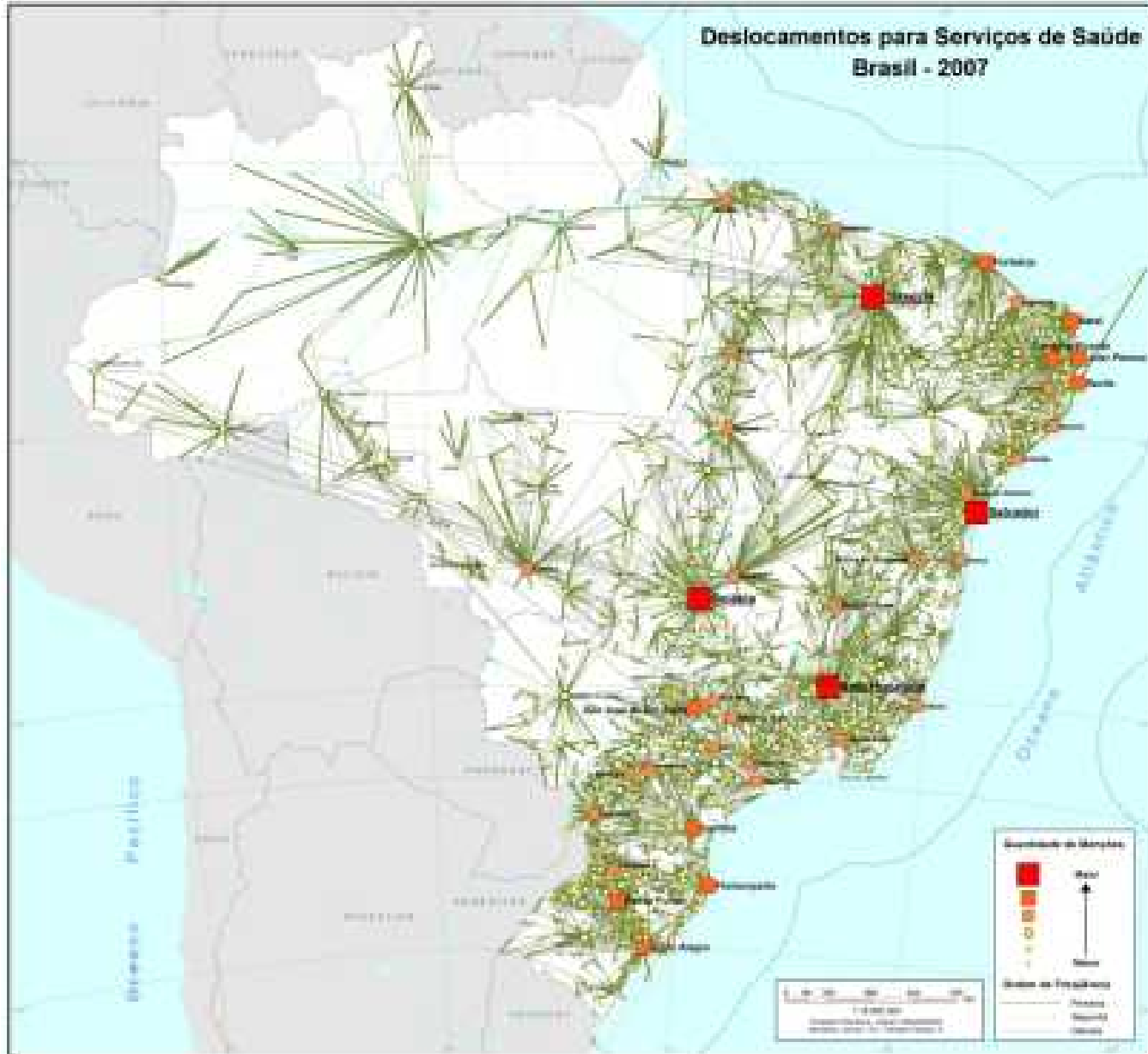


Rede Urbana (2007)

voltar

proximo

Deslocamentos para Serviços de Saúde
Brasil - 2007



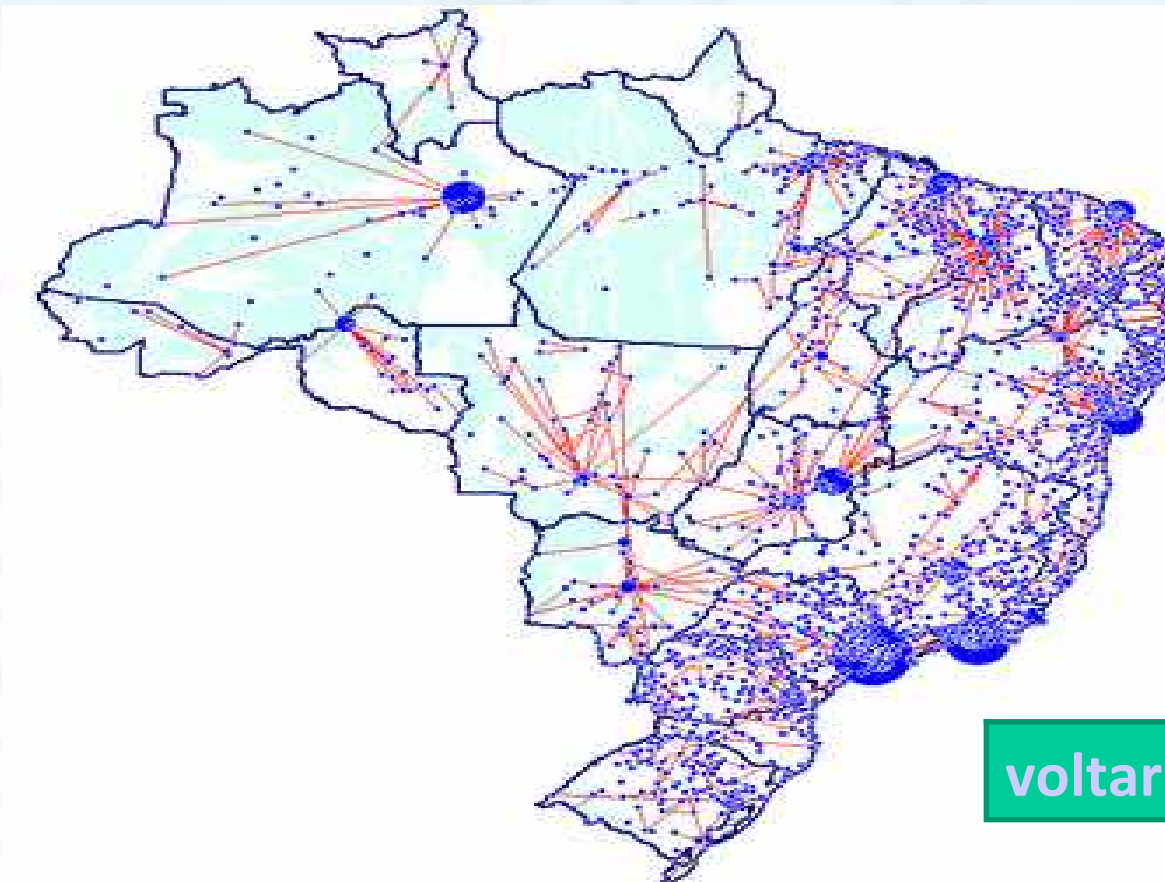
Deslocamento para serviços de saúde (2007)

[voltar](#)

[proximo](#)

Ocorrência de Óbitos Maternos e diagrama de fluxo (do município de residência para o de ocorrência do óbito Brasil, 2008 a 2011)*

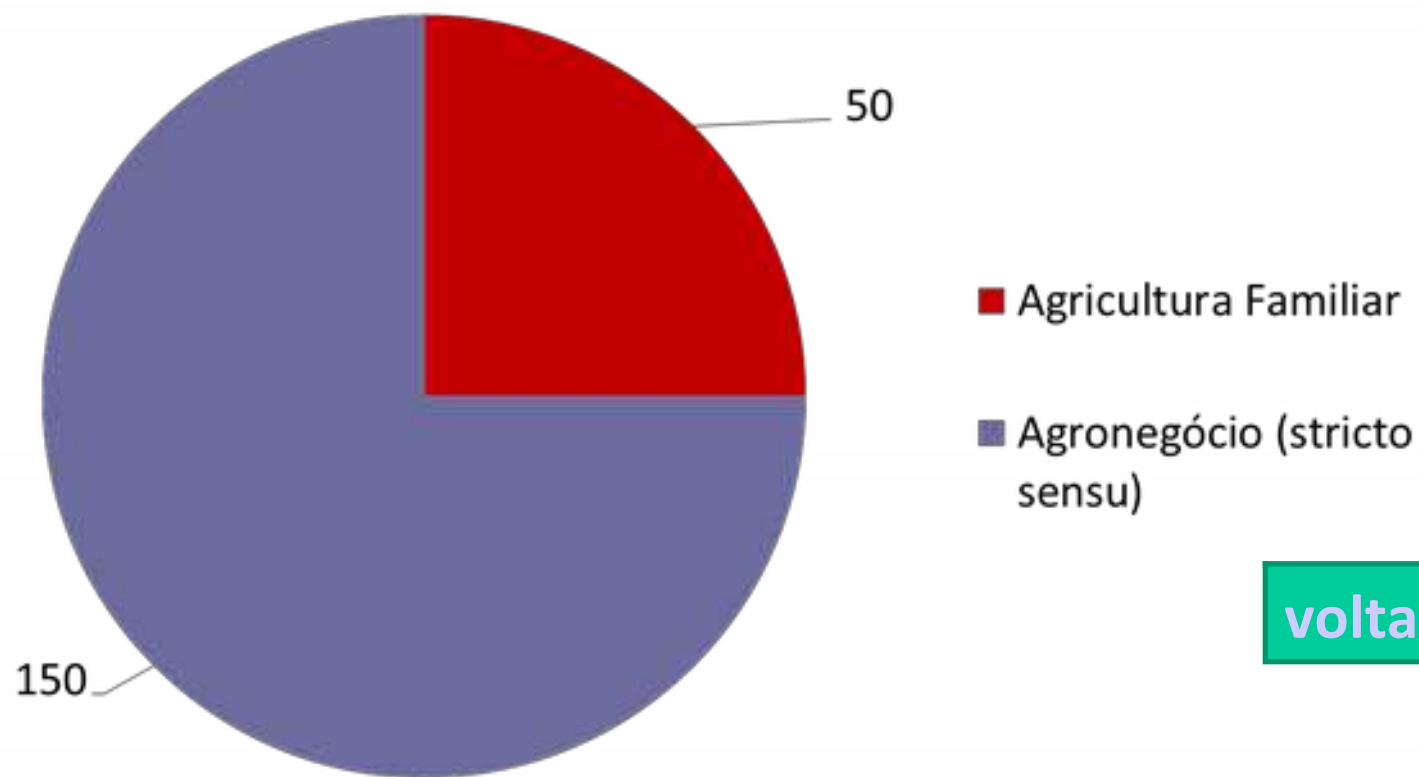
Aproximadamente
42% dos óbitos
maternos ocorreu
**fora do
município** de
residência da
gestante



* Para 2011 são dados preliminares
Fonte: CGIAE/DASIS/SVS/MS
Data: 11 de julho de 2012

Diagnóstico político

Bancadas rurais – legislatura 2014 - 2018



Missão e Diretrizes Estratégicas



Missão do INCRA

Implementar a política de reforma agrária e realizar o ordenamento fundiário nacional, contribuindo para o desenvolvimento rural sustentável.



Visão de Futuro:

Ser referência internacional de soluções de inclusão social

OU

Ser referência nacional na gestão da terra para o cumprimento da função social da propriedade e para o desenvolvimento

Diretrizes

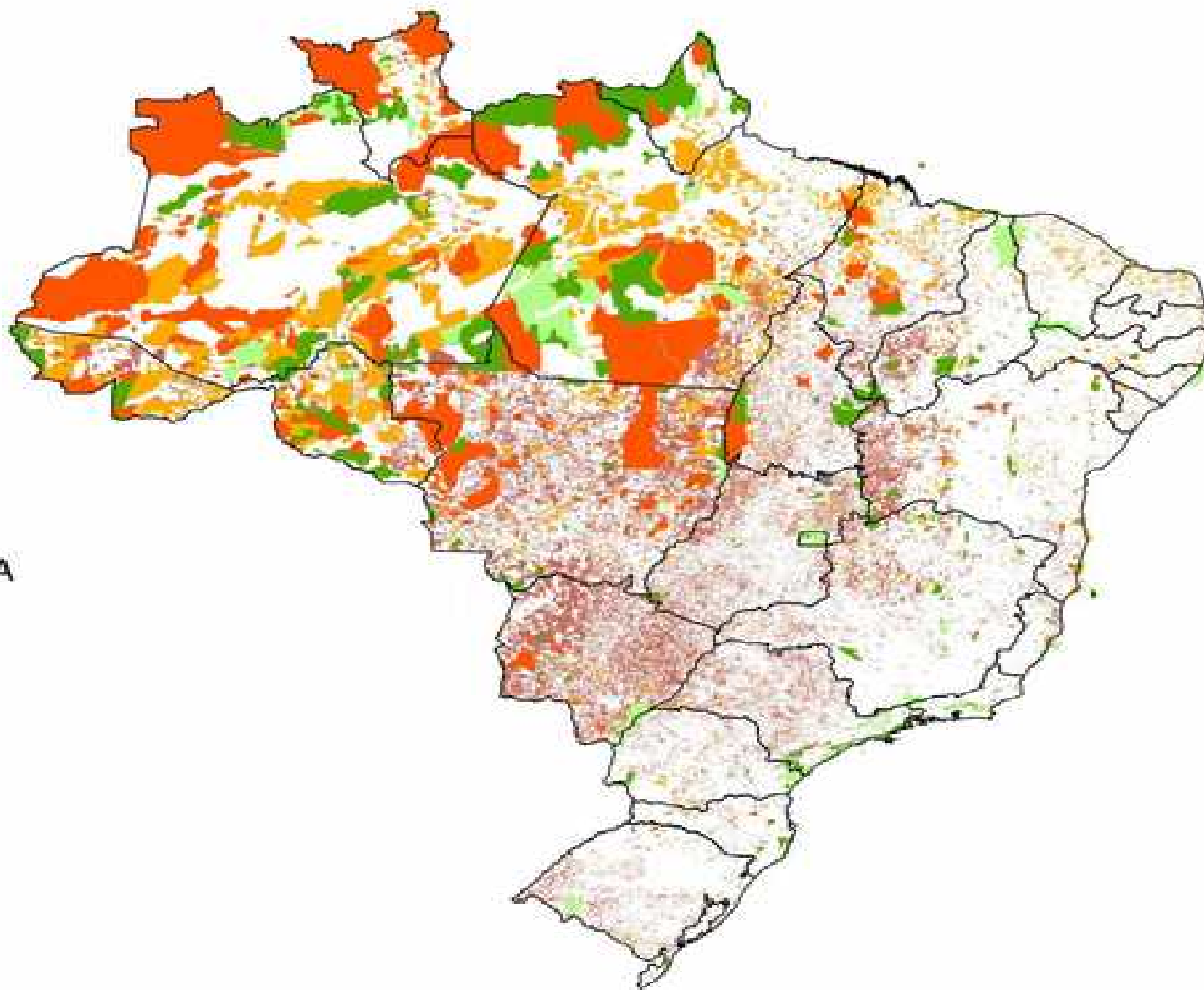
1. Democratização do acesso à terra
2. Participação social
3. Fiscalização da Função Social da Propriedade
4. Qualificação dos assentamentos
5. Regularização dos territórios quilombolas



Números da Reforma Agrária



Governança Fundiária



GOVERNANÇA FUNDIÁRIA

UF

INDÍGENAS

QUILOMBOLAS

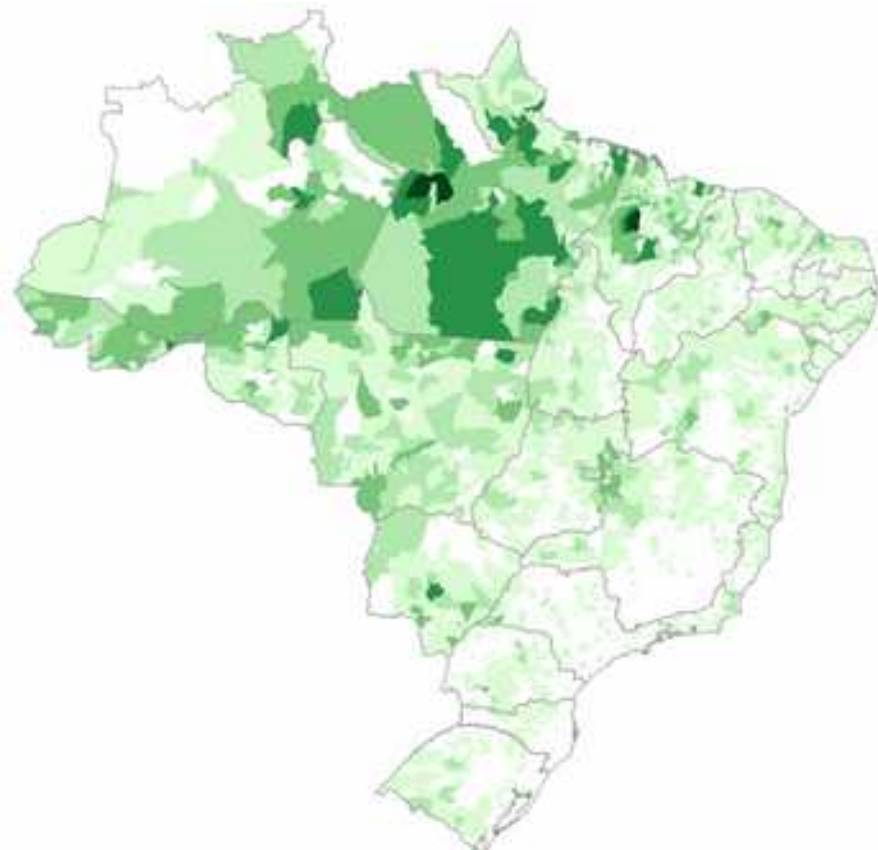
UC_PROTEÇÃO INTEGRAL

UC_USO SUSTENTÁVEL

ASSENTAMENTOS

IMÓVEIS CERTIFICADOS

Mapa de distribuição das famílias assentadas



Fonte: Acervo Fundiário Incra 2015

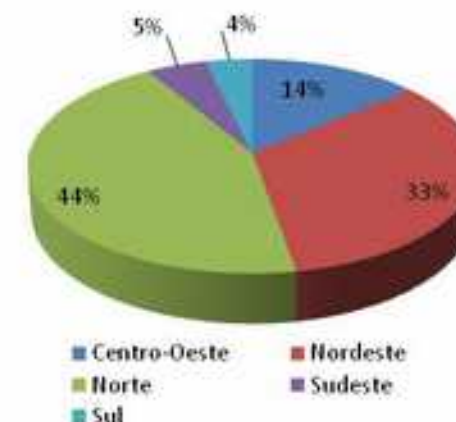
REGIÃO	Nº de PAs	ÁREA (ha)	FAMÍLIAS
Centro-Oeste	1.182	7.873.445	134.201
Nordeste	4.260	10.763.479	323.518
Norte	2.134	67.235.328	428.198
Sudeste	849	1.618.905	47.311
Sul	830	825.366	36.463
TOTAL	9.255	88.316.523	969.691

- ✓ **9,2 mil** assentamentos
- ✓ **969,7 mil famílias** assentadas
- ✓ Aproximadamente **1 milhão de lotes**, onde vivem aproximadamente **4 milhões de pessoas**;
- ✓ **88 milhões de hectares** destinados pelo Incra ou reconhecidos, sendo mais da metade **nos últimos 10 anos**;

ASSENTAMENTOS

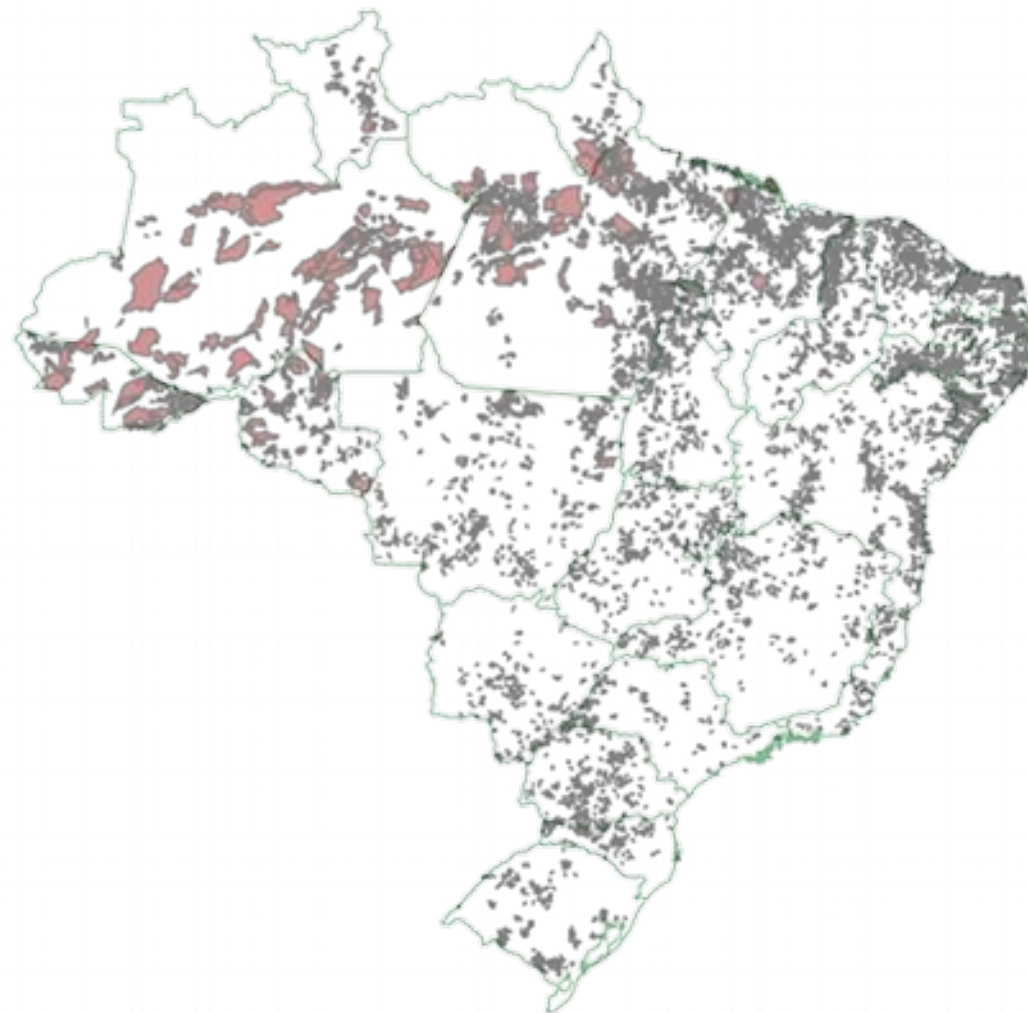


FAMÍLIAS ASSENTADAS



- ✓ Área: **88 milhões de hectares**
- ✓ Projetos de Assentamento na base de dados Georreferenciados: **7.797**
- ✓ Total de Projetos de Assentamento com Jurisdição Incra: **7.978 (86%)**
- ✓ Famílias: **818.906 (85%)**
- ✓ Área: **50 milhões de hectares**
- ✓ Projetos de Assentamento na base de dados Georreferenciados: **7.266 (91% dos assentamentos com Jurisdição Incra)**
- ✓ Projetos de Assentamento com Perímetros Certificados: **602 (8,28% dos assentamentos com jurisdição Incra).**

Mapa de perímetros dos assentamentos



655,6 mil famílias assentadas inseridas no
Cadastro Único (CadÚnico)

415,6 mil famílias assentadas beneficiadas pelo
Bolsa Família

42,6 mil famílias assentadas atendidas
pelo Bolsa Verde

79,9 mil famílias assentadas cadastradas no
Fomento Brasil Sem Miséria

236,2 mil famílias assentadas atendidas pela **ATES**

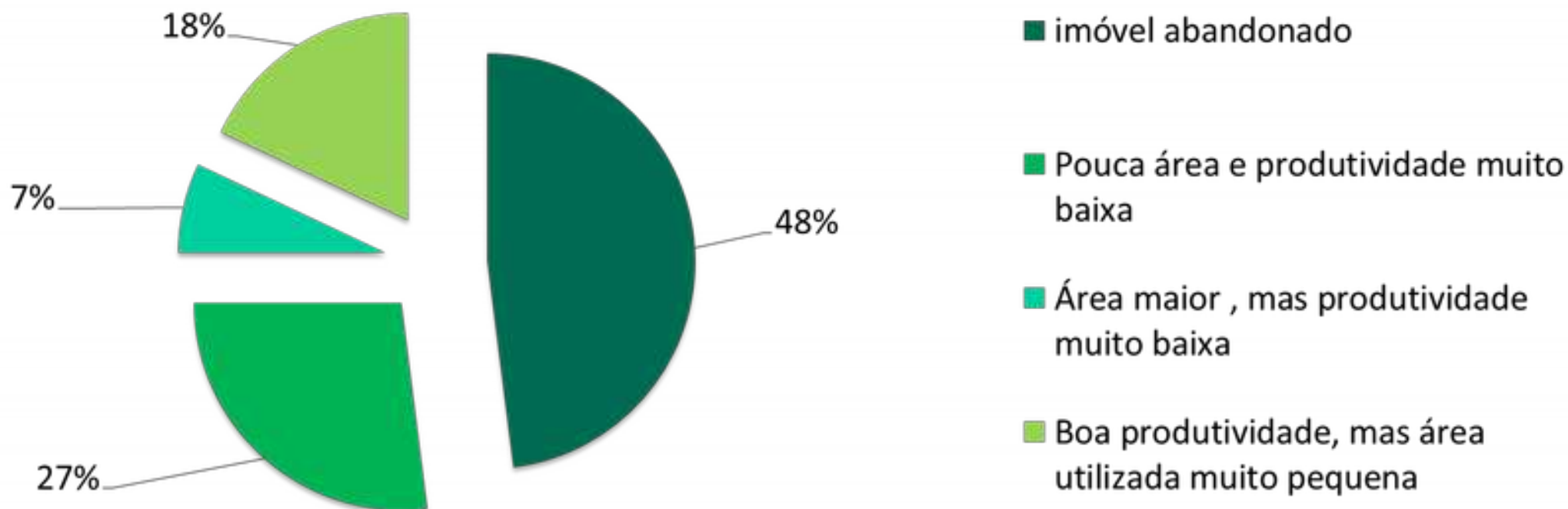
Mais de **8,8 mil famílias assentadas** atendidas pelo
Programa de Aquisição de Alimentos (PAA) em 2014

Decretos desapropriatórios - 2013 e 2014

(quantidade de imóveis) fonte: Diretoria de Obtenção e Implantação de Assentamentos – Incra Maio 2015

Dos 122 imóveis desapropriados por decreto para a Reforma Agrária:

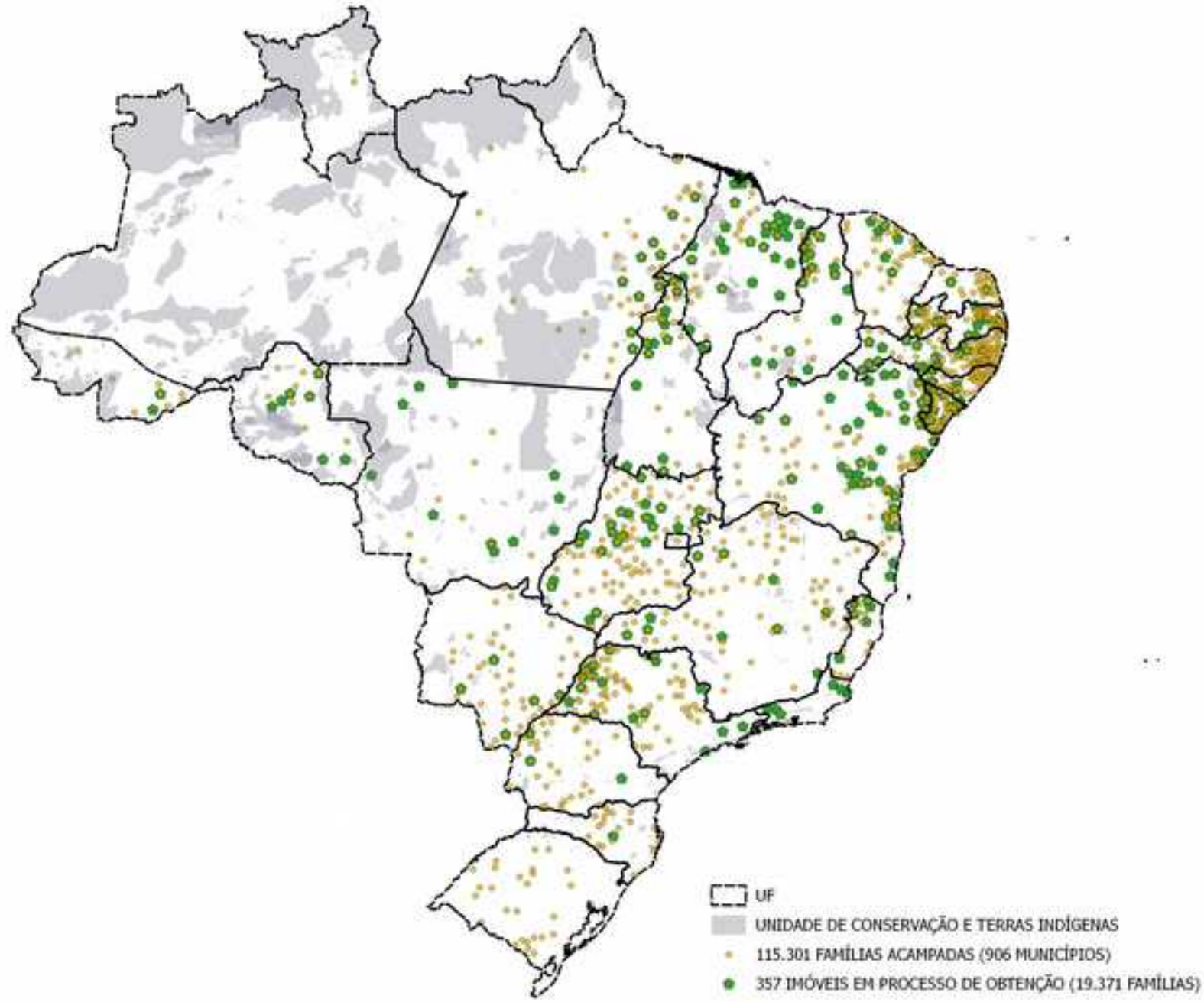
Fundamentação da Desapropriação



Perspectiva Estratégica



Famílias Acampadas 2015



Município de realização dos cursos do PRONERA por nível - 1998-2014



1998-2014

- ✓ 320 cursos
- ✓ 1.880 municípios
- ✓ 82 Inst. de Ensino
- ✓ 164.894 alunos/as

Agenda Estratégica MDA/INCRA: política de desenvolvimento rural

- Resignificação da reforma agrária no governo e na sociedade: desenvolvimento dos territórios rurais e segurança hídrica, alimentar e logística da rede de cidades
- Abordagem territorial: decreto por território, plano de desenvolvimento por território, cadastro de famílias por território;
- crédito e certificação por imóvel pré aprovado, contratos assinados e cartões bancários entregues por ocasião do assentamento;
- Qualificação técnica do Incra e dos movimentos sociais: tecnologia e auto-atendimento (ex: salas da cidadania e SNCR/SIGEF para imóveis on line)
- "Do varejo para o atacado" – Visão Territorial para o Desenvolvimento

Contexto geral para o Ordenamento Territorial:

Rede de Cidades como instrumento de planejamento

- Plano Estratégico do MDA e as tarefas do **Incra**:
para **3 anos e meio (PPA)** e para **10 anos (III PNRA)**
- Reposicionamento da imagem do Incra

Propostas para o Novo Incra



Novo INCRA: possibilidades

- **Modernização Tecnológica.** Sensoriamento remoto, GIS unificado, VANT, serviços on line
- **Revisão da Estrutura Gerencial.** Meio Ambiente; Corregedoria e Ouvidoria;
- **Abertura para participação social nas instâncias decisórias.** Inserção de representante dos servidores e beneficiários da política pública nas instâncias colegiadas do Inkra;
- **Valorização dos servidores.** Revisão das carreiras e gratificações; plano de cargos e salários e realização de concursos; concurso interno para remoções.
- **Criação de entidade de fomento** para financiar o desenvolvimento dos projetos de assentamento.

Novo Incra, novo modelo de Reforma Agrária e o Pronera

- **Tripé para o desenvolvimento: cooperativismo, agroindústria familiar e conhecimento técnico**
- **Instrumentos: Terra Forte e Pronera**
- **Planos de desenvolvimento territorial: conjunto de Pas formando ASPILs com agroindústrias como âncoras**
- **Serviço Civil das IFEs e Instituições de Pesquisa (ME, MCTI)**



 **INCRA**

Ministério do
Desenvolvimento Agrário

GOVERNO FEDERAL
BRASIL
PÁTRIA EDUCADORA

Obrigada!

Maria Lúcia Falcón

Presidente do Incra

presidencia@incra.gov.br

55 61 3411 7731

www.incra.gov.br

TWITTER



@INCRA_OFICIAL

FACEBOOK



INCRA OFICIAL

YOUTUBE



TV INCRA

FLICKR



INCRA_OFICIAL



Ministério do
Desenvolvimento Agrário

